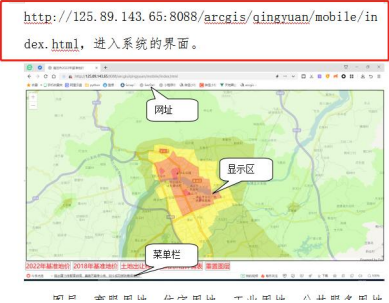



附件

## 清远市区 2022 年度城镇国有建设用地 基准地价成果更正对照表

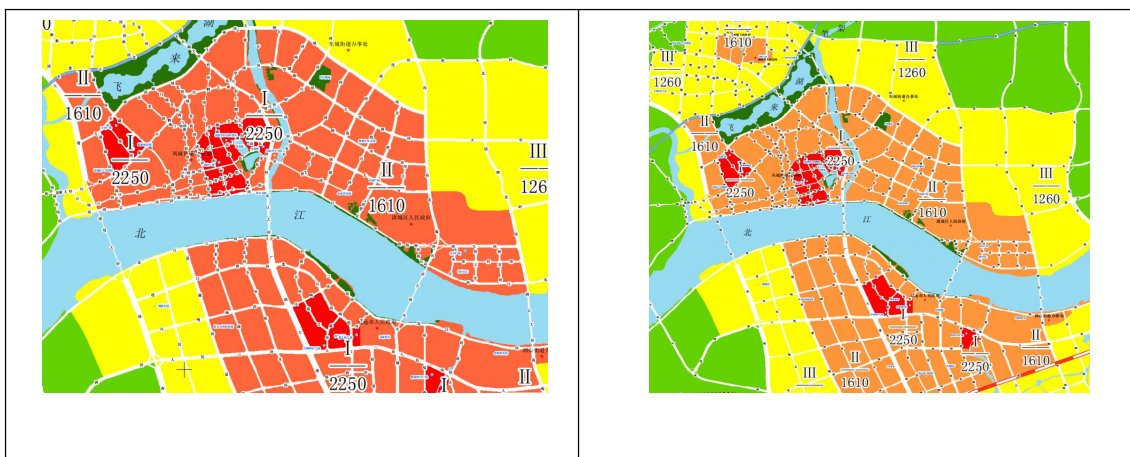
修改一

附件 3：清远市 2022 年基准地价查询系统用户操作手册第 3 页系统地址修改。（修改原因：系统数据源存放服务器更改）

修改前	修改后
	

附件 4：清远市区 2022 年城镇国有建设用地基准地价图--所有用地类型级别 II 颜色 RGB：255/102/60 改为 255/150/60。（修改原因：增加级别 I、II 的对比，便于分辨）

修改前	修改后
-----	-----



修改二

修改三

《清远市区 2022 年度城镇国有建设用地基准地价及地价管理应用信息系统更新项目成果报告》中基准地价成果商服用地级别基准地价范围描述修改（以图件实际范围为准）	
修改前	修改后
<b>商服用地 I 级</b>	<b>商服用地 I 级</b>
由下濠基-麦围大街-汇祥路-桥北路-朱围大街-先锋东路-曙光路-沿江西路-下濠基所围成的区域。	由下濠基-麦围大街-汇祥路-桥北路-东湖路-先锋东路-曙光路-沿江西路-下濠基所围成的区域。
由广清大道-凤鸣路-连江路-人民二路-广清大道所围成的区域。	由广清大道-凤鸣路-连江路-赢之城商圈-人民二路-广清大道所围成的区域。
<b>商服用地 II 级</b>	<b>商服用地 II 级</b>
1. 清城区：除上述级别外，由城西大道-飞来北路-湖西路-飞来南路-附城路-凤翔北路-松苏岭路-清晖北路-洲心大桥-清晖南路-清远	1. 清城区：除上述级别外，由城西大道-飞来北路-湖西路-飞来南路-附城路-凤翔北路-松苏岭路-清晖北路-洲心大桥-北江一路-规划

大道-富强路-北江三路-北江大桥-沿江西路-城西大道所围成的区域。	道路-洲心三街-清晖中路-清远大道-富强路-北江三路-北江大桥-沿江西路-城西大道所围成的区域。
2. 由清廓路-飞来南路-湖西路-松鹤大街-清廓路所围成的区域。	2. 清新区：由中山北路-明霞大道-笔架路-美林广场-府前路-玄真路-清和大道-中山北路所围成的区域。
<b>商服用地Ⅲ级</b>	<b>商服用地Ⅲ级</b>
1. 清城区：除上述级别外，由凤城街道边界线-飞来北路-中宿路-环城东路-伦洲大桥-北江东路-站前路-湖城大道-清晖南路-规划道路-凤翔中路-燕河北路-环城西路-人民四路-冷仔路-北江四路-清远大桥-凤城街道边界线所围成的区域。	1. 清城区：除上述级别外，由滨江东岸-飞来北路-沙田路-凤翔北路-虎头岭路-环城东路-伦洲大桥-环城东路-湖城大道-清晖南路-规划道路-凤翔中路-燕河北路-环城西路-人民四路-冷仔路（内街）-北江四路-清远大桥-滨江东岸所围成的区域。
3. 石角镇：由北江路-国道 G107 -灵洲大道-北江路所围成的区域。	3. 石角镇：由北江四路-国道 G107-灵洲大道-北江四路所围成的区域。
4. 龙塘镇：由龙塘大道-省道 S269 -广清大道-规划道路-龙塘大道所围成的区域。	4. 龙塘镇：由龙塘大道-石龙大道（规划）-广清大道-规划道路-龙塘大道所围成的区域。
补充	5. 美林湖：由广清高速-广银大道-太石路-石角镇边界线-美林湖大道-虎兴街-环城南路-太石路以西 1000 米-省道 S253-广清高速所围成的区域。
<b>商服用地Ⅳ级</b>	<b>商服用地Ⅳ级</b>

<p>1. 清城区：除上述级别外，由振港大道-工业大道-凤城街道边界线-旅游大道-白庙路-环城东路-清花路-长隆大道-规划道路-龙塘边界线-太石路-县道 X405 -广清高速-省道 S253-规划道路-环城南路-广清产业园边界线-县道 X365 -石角边界线-北江四路-赤岗大桥-振港大道所围成的区域。</p>	<p>1. 清城区：除上述级别外，由飞来北路-旅游大道-汕湛高速-白庙路-站前路-环城东路-长隆大道-龙塘镇边界线-石角镇边界线-北江四路-清远大桥-城西大道-飞来北路所围成的区域。</p>
<p>2. 清新区：除上述级别外，由清港大道-滨江路-汕湛高速-旅游大道-飞来北路-城西大道-清港大道所围成的区域。</p>	<p>2. 清新区：除上述级别外，由振港大道-工业大道-滨江北岸-汕湛高速-旅游大道-飞来北路-滨江西岸-沿江西路-振港大道所围成的区域。</p>
<p>4. 太平镇：由规划道路-龙湾工业大道-规划道路-环城路-清四公路-规划道路-规划道路所围成的区域。</p>	<p>4. 太平镇：由沙塘路（规划）-龙湾工业大道-庙岗中路（规划）-规划道路-沙塘路（规划）所围成的区域。</p>
<p><b>商服用地 V 级</b></p>	<p><b>商服用地 V 级</b></p>
<p>1. 清城区：除上述级别外，由金岗路-工业大道-凤城街道边界线-洲心街道边界线-银盏林场边界线-沿江西路-规划道路-金岗路所围成的区域。</p>	<p>1. 清城区：除上述级别外，由滨江东岸-凤城街道边界线-东城街道边界线-洲心街道边界线-银盏林场边界线-石角镇边界线-北江四路-清远大桥-沿江西路-滨江东岸所围成的区域。</p>

<p>2. 清新区：除上述级别外，由工业大道-太平镇边界线-太和镇边界线-凤城街道边界线-汕湛高速-规划道路-工业大道所围成的区域。</p>	<p>2. 清新区：除上述级别外，由金岗路-太和镇边界线-汕湛高速-滨江西岸-工业大道-振港大道-沿江西路-金岗路所围成的区域。</p>
<p>4. 飞来峡镇：由滨江一路-滨江二路-飞来峡大道-文明路向北 330 米-滨江一路所围成的区域。</p>	<p>4. 飞来峡镇：由滨江二路-滨江一路-文明路以北 330 米-飞来峡大道-升平三路-滨江二路所围成的区域。</p>
<p>5. 禾云镇：由禾云镇规划范围线-规划道路-禾云镇规划范围线-富强路-禾云大道-规划道路-许广高速-禾云镇规划范围线所围成的区域。</p>	<p>5. 禾云镇：由禾云镇中心区域所围成的区域。</p>
<p>6. 太平镇：除上述级别外，由产城大道-田园大道-环城路-规划道路-盈富东一路-产城大道所围成的区域。</p>	<p>6. 太平镇：除上述级别外，由盈富二路-规划道路-福兴二路-规划道路-龙湾工业大道-盈富二路所围成的区域。</p>
<p>7. 山塘镇：山塘镇中心区域。</p>	<p>7. 山塘镇：由山塘镇中心区域所围成区域。</p>
<p>8. 三坑镇：由三坑大道-三坑街-规划道路-横二路-三坑大道所围成的区域。</p>	<p>8. 三坑镇：由三坑大道-三坑街-规划道路-纵二路-三坑大道所围成的区域。</p>
<p>9. 龙颈镇：由龙颈镇城市总体规划区边界线所围成的区域。</p>	<p>9. 龙颈镇：由龙颈镇中心区域所围成的区域。</p>
<p>10. 浸潭镇：由浸潭镇城市总体规</p>	<p>10. 浸潭镇：由浸潭镇中心区域所</p>

划区边界线所围成的区域。	围成的区域。
<b>商服用地 VI 级</b>	<b>商服用地 VI 级</b>
8. 石潭镇:由石潭大道-县道 X366-规划道路-石潭大道-乡道 Y248-乡道 Y248 北 16 米-规划道路-宝鹰街-石潭大道所围成的区域。	8. 石潭镇:由石潭镇中心区域所围成的区域。

<b>基准地价成果住宅用地级别基准地价范围描述修改 (以图件为准)</b>	
<b>修改前</b>	<b>修改后</b>
<b>住宅用地 I 级</b>	<b>住宅用地 I 级</b>
由湖西路-下廓二街-下廓一街-上廓街-桥北路-金碧路-清飞公路-清碧路-院南二路-清飞路-清晖北路-洲心大桥-北江东路-环城东路-洲心街-乡道 Y004-人民一路-人民二路-连江路-广清大道-南埗路-规划道路-民安路-北江三路-清远大桥-沿江西路-湖西路所围成的区域。	由沿江西路-下廓二街-下廓一街-上廓街-平安路-清碧路-院南二路-清飞路-清晖北路-洲心大桥-北江东路-环城东路-洲心街-乡道 Y004-人民一路-人民二路-连江路-广清大道-南埗路-规划道路-民安路-北江三路-北江大桥-沿江西路所围成的区域。
<b>住宅用地 II 级</b>	<b>住宅用地 II 级</b>
除上述级别外, 由沿江西路-城西大道-飞来北路-湖西路-飞来南路-附城路-凤翔北路-松苏岭路-环	除上述级别外, 由沿江西路-城西大道-飞来北路-湖西路-飞来南路-附城路-凤翔北路-松苏岭路-环

城东路-伦洲大桥-环城东路-清远大道-清晖中路-创兴七路-规划道路-凤翔中路-燕河北路-广清大道-清远大道-民安路-人民四路-规划道路-城西大道-清远大桥-沿江西路所围成的区域。	城东路以东 1400 米-沿江东路-伦洲大桥-环城东路-清远大道-清晖中路-创兴七路(规划)-规划道路-凤翔中路-燕河北路-广清大道-清远大道-民安路-人民三路-城西大道-清远大桥-沿江西路所围成的区域。
<b>住宅用地Ⅲ级</b>	<b>住宅用地Ⅲ级</b>
1. 清城区：除上述级别外，由凤城街道边界线-沙田路-中宿路-环城东路-虎头岭路-平塘路-松苏岭路-白庙大桥-站前路-环城东路-燕河北路-凤翔南路-银盏大道-规划道路-龙塘大道-燕河北路-环城西路-人民四路-冷仔路-北江四路-清远大桥-凤城街道边界线所围成的区域。	1. 清城区：除上述级别外，由滨江东岸-飞来北路-沙田路-中恒路-环城东路-虎头岭路-井坑塘路-平塘路-松苏岭路-白庙路-站前路-环城东路-燕河北路-凤翔南路(规划)-银盏大道(规划)-黄龙街(规划)-广清大道-银英公路-龙塘大道-燕河北路-环城西路-人民四路-冷仔路-北江四路-清远大桥-滨江东岸所围成的区域。
2. 清新区：由工业大道-太和镇边界线-旅游大道-飞来北路-城西大道-太和路-清和大道中-工业大道所围成的区域。	2. 清新区：由工业大道-环城路以北-旅游大道-飞来北路-城西大道-太和路-清和大道-工业大道所围成的区域。
4. 美林湖：由县道 X405-环城南路-太石路-省道 S253-广清高速-行政边界-美林湖大道-县道 X405 所围成的区域。	4. 美林湖：由广清高速-广银大道-太石路-石角镇边界线-环城南路-太石路以西 1000 米-省道 S253-广清高速所围成的区域。
<b>住宅用地Ⅳ级</b>	<b>住宅用地Ⅳ级</b>
1. 清城区：除上述级别外，由振港	1. 清城区：除上述级别外，由滨江

大道-工业大道-凤城街道边界线-旅游大道-白庙路-环城东路-清花路-长隆大道-规划道路-龙塘边界线-太石路-县道 X405-广清高速-省道 S253-规划道路-环城南路-广清产业园边界线-县道 X365-石角边界线-北江四路-赤岗大桥-振港大道所围成的区域。	东岸-飞来北路-旅游大道-汕湛高速-白庙路-站前路-环城东路-长隆大道-龙塘镇边界线-石角镇边界线-北江四路-清远大桥-滨江东岸所围成的区域。
2. 清新区：除上述级别外，由清港大道-滨江路-汕湛高速-旅游大道-飞来北路-城西大道-清港大道所围成的区域。	2. 清新区：除上述级别外，由振港大道-工业大道-清港大道-汕湛高速-旅游大道-飞来北路-滨江西岸-沿江西路-振港大道所围成的区域。
4. 太平镇：由规划道路-龙湾工业大道-规划道路-环城路-清四公路-规划道路-规划道路所围成的区域。	4. 太平镇：由沙塘路（规划）-龙湾工业大道-庙岗中路（规划）-规划道路-沙塘路（规划）所围成的区域。
<b>住宅用地 V 级</b>	<b>住宅用地 V 级</b>
1. 清城区：除上述级别外，由金岗路-工业大道-凤城街道边界线-洲心街道边界线-银盏林场边界线-沿江西路-规划道路-金岗路所围成的区域。	1. 清城区：除上述级别外，由滨江东岸-飞来北路-凤城街道边界线-东城街道边界线-洲心街道边界线-银盏林场边界线-石角镇边界线-北江四路-清远大桥-沿江西路-滨江东岸所围成的区域。



2. 清新区：除上述级别外，由工业大道-太平镇边界线-太和镇边界线-凤城街道边界线-汕湛高速-规划道路-工业大道所围成的区域。	2. 清新区：除上述级别外，由金岗路-太和镇边界线-汕湛高速-滨江西岸-工业大道-振港大道-沿江西路-金岗路所围成的区域。
4. 飞来峡镇：由滨江一路-滨江二路-飞来峡大道-文明路向北 330 米-滨江一路所围成的区域。	4. 飞来峡镇：由滨江二路-滨江一路-文明路以北 330 米-飞来峡大道-升平三路-滨江二路所围成的区域。
5. 太平镇：除上述级别外，由产城大道-田园大道-环城路-规划道路-盈富东一路-产城大道所围成的区域。	5. 太平镇：除上述级别外，由盈富二路-规划道路-福兴二路-规划道路-龙湾工业大道-盈富二路所围成的区域。
9. 龙颈镇：由龙颈镇城市总体规划区边界线所围成的区域。	9. 龙颈镇：由龙颈镇中心区域所围成的区域。
10. 浸潭镇：由浸潭镇城市总体规划区边界线所围成的区域。	10. 浸潭镇：由浸潭镇中心区域所围成的区域。
<b>住宅用地 VI 级</b>	<b>住宅用地 VI 级</b>
5. 龙颈镇：除上述级别外，全镇范围外所围成的区域。	5. 龙颈镇：除上述级别外，由镇域范围外所围成的区域。
6. 浸潭镇：除上述级别外，全镇范围外所围成的区域。	6. 浸潭镇：除上述级别外，由镇域范围外所围成的区域。
7. 太平镇：除上述级别外，全镇范围外所围成的区域。	7. 太平镇：除上述级别外，由镇域范围外所围成的区域。
8. 石潭镇：石潭镇中心区域。	8. 石潭镇：由石潭镇中心区域所围

	成的区域。
--	-------

基准地价成果工业用地级别基准地价范围描述修改 (以图件为准)	
修改前	修改后
<b>工业用地 I 级</b>	<b>工业用地 I 级</b>
由清廓路-松鹤大街-桥北路-东城大道-凤翔北路-清飞路-伦洲大桥-环城东路-人民东路-人民一路-人民二路-人民三路-城西大道-清远大桥-沿江西路-清廓路所围成的区域。	由清廓路-松鹤大街-桥北路-时代桥-平安路-东城大道-凤翔北路-清飞路-伦洲大桥-环城东路-人民东路-人民一路-人民二路-人民三路-城西大道-清远大桥-沿江西路-清廓路所围成的区域。
<b>工业用地 II 级</b>	<b>工业用地 II 级</b>
除上述级别外,由凤城街道边界线-飞来北路-中宿路-环城东路-伦洲大桥-北江东路-广场路-湖城大道-广清大道-清花路-龙塘大道-燕河北路-环城西路-北江四路-清远大桥-凤城街道边界线所围成的区域。	除上述级别外,由滨江东岸-飞来北路-沙田路-中恒路-环城东路-伦洲大桥-北江东路-站前路-湖城大道-广清大道-石新街(规划)-大夫地路(规划)-龙塘大道-燕河北路-环城西路-北江四路-清远大桥-滨江东岸所围成的区域。

工业用地Ⅲ级	工业用地Ⅲ级
<p>1. 清城区：除上述级别外，由振港大道-飞来北路-旅游大道-白庙大桥-站前路-城东快线-清源大道-国道 G240-广百大道-清佛公路-长隆大道-规划道路-广清大道-美林湖边界线-环镇路-规划道路-县道 X365-北江路-北江四路-赤岗大桥-振港大道所围成的区域。</p>	<p>1. 清城区：除上述级别外，由滨江东岸-飞来北路-汕湛高速以北-东城街道边界线-洲心街道边界线-源潭镇边界线-佛清从高速-长隆大道-龙塘镇边界线-石角镇边界线-北江四路-清远大桥-滨江东岸所围成的区域。</p>
<p>2. 清新区：由兴韵路-环城北路-环城中路-环城路-飞来北路-清港大道-滨江路-兴韵路所围成的区域。</p>	<p>2. 清新区：由振港大道-寮尾路(规划)-兴韵路(规划)-环城北路-汕湛高速-飞来北路-滨江西岸-沿江西路-振港大道所围成的区域。</p>
<p>3. 源潭镇：由全镇范围所围成的区域。</p>	<p>纳入到工业用地Ⅲ级清城区描述中</p>
工业用地Ⅳ级	工业用地Ⅳ级
<p>1. 清城区：除上述级别外，由沿江西路-广清高速-振港大道-沿江西路所围成的区域。(包括银盏林场)</p>	<p>1. 清城区：除上述级别外，由滨江东岸-飞来北路-凤城街道边界线-东城街道边界线-源潭镇边界线-银盏林场边界线-石角镇边界线-北江四路-清远大桥-沿江西路-滨江东岸所围成的区域。</p>

2. 清新区：除上述级别外，由滨江路-环城北路-兴韵路-滨江路所围成的区域。	2. 清新区：除上述级别外，由广清高速-太和镇边界线-汕湛高速-环城北路-兴韵路-寮尾路（规划）-振港大道-沿江西路-广清高速所围成的区域。
4. 太平镇：由规划道路-龙湾工业大道-规划道路-环城路-清四公路-规划道路-规划道路所围成的区域。	4. 太平镇：由清四公路-规划道路-庙岗中路（规划）-龙湾工业大道-规划道路-清四公路所围成的区域。

<b>基准地价成果公共服务项目用地（一）级别基准地价范围描述修改（以图件为准）</b>	
修改前	修改后
公共服务项目用地（一）I级	公共服务项目用地（一）I级

<p>由湖西路-下廓二街-下廓一街-上廓街-桥北路-金碧路-清飞公路-清碧路-院南二路-清飞路-清晖北路-洲心大桥-北江东路-环城东路-洲心街-乡道 Y004-人民一路-人民二路-连江路-广清大道-南埗路-规划道路-民安路-北江三路-清远大桥-沿江西路-湖西路所围成的区域。</p>	<p>由沿江西路-下廓二街-下廓一街-上廓街-桥北路-清碧路-院南二路-清飞路-清晖北路-洲心大桥-北江东路-环城东路-洲心街-乡道 Y004-人民一路-人民二路-连江路-广清大道-南埗路-规划道路-民安路-北江三路-北江大桥-沿江西路所围成的区域。</p>
<p><b>公共服务项目用地（一）Ⅱ级</b></p>	<p><b>公共服务项目用地（一）Ⅱ级</b></p>
<p>除上述级别外，由沿江西路-城西大道-飞来北路-湖西路-飞来南路-附城路-凤翔北路-松苏岭路-环城东路-伦洲大桥-环城东路-清远大道-清晖中路-清晖南路-燕河北路-广清大道-清远大道-民安路-人民四路-冷仔路-北江四路-清远大桥-沿江西路所围成的区域。</p>	<p>除上述级别外，由沿江西路-城西大道-飞来北路-湖西路-飞来南路-附城路-凤翔北路-松苏岭路-环城东路-伦洲大桥-环城东路-清远大道-清晖中路-清晖南路-燕河北路-广清大道-清远大道-民安路-人民四路-冷仔路（内街）-北江四路-清远大桥-沿江西路所围成的区域。</p>
<p><b>公共服务项目用地（一）Ⅲ级</b></p>	<p><b>公共服务项目用地（一）Ⅲ级</b></p>

<p>1. 清城区：除上述级别外，由凤城街道边界线-沙田路-凤翔北路-虎头岭路-平塘路-松苏岭路-白庙大桥-站前路-环城东路-银英公路-银盏大道-长隆大道-省道 S253-龙塘大道-燕河北路-环城西路所围成的区域。</p>	<p>1. 清城区：除上述级别外，由滨江东岸-飞来北路-沙田路-凤翔北路-虎头岭路-井坑塘路-平塘路-松苏岭路-站前路-环城东路-银英公路-银盏大道-长隆大道-省道 S253-龙塘大道-燕河北路-环城西路-清远大桥-滨江东岸所围成的区域。</p>
<p>2. 清新区：由工业大道-环城北路-环城中路-环城路-飞来北路-城西大道-规划道路-清和大道-工业大道所围成的区域。</p>	<p>2. 清新区：由工业大道-环城北路-环城路-飞来北路-城西大道-新城路（规划）-规划道路-清和大道-工业大道所围成的区域。</p>
<p>4. 美林湖：由县道 X405-环城南路-太石路-省道 S253-广清高速-行政边界-美林湖大道-县道 X405 所围成的区域。</p>	<p>4. 美林湖：由广清高速-广银大道-太石路-石角镇边界线-环城南路-太石路以西 1000 米-省道 S253-广清高速所围成的区域。</p>
<p><b>公共服务项目用地（一）IV级</b></p>	<p><b>公共服务项目用地（一）IV级</b></p>
<p>1. 清城区：除上述级别外，由振港大道-工业大道-凤城街道边界线-旅游大道-白庙路-环城东路-清花路-长隆大道-规划道路-广清高速-省道 S253-环城南路-县道 X405-龙塘边界线-县道 X365-石角边界线-北江四路-赤岗大桥-振港大道所围成的区域。</p>	<p>1. 清城区：除上述级别外，由滨江东岸-飞来北路-旅游大道-汕湛高速-白庙路-站前路-环城东路-银盏林场边界线-龙塘镇边界线-石角镇边界线-北江四路-清远大桥-滨江东岸所围成的区域。</p>
<p>2. 清新区：除上述级别外，由清港</p>	<p>2. 清新区：除上述级别外，由振港</p>

大道-滨江路-汕湛高速-旅游大道-飞来北路-城西大道-清港大道所围成的区域。	大道-工业大道-滨江北岸-汕湛高速-旅游大道-飞来北路-滨江西岸-沿江西路-振港大道所围成的区域。
4. 太平镇：由规划道路-龙湾工业大道-规划道路-环城路-清四公路-规划道路-规划道路所围成的区域。	4. 太平镇：由清四公路-规划道路-庙岗中路（规划）-龙湾工业大道-规划道路-清四公路所围成的区域。
<b>公共服务项目用地（一）V级</b>	<b>公共服务项目用地（一）V级</b>
1. 清城区：除上述级别外，由金岗路-工业大道-凤城街道边界线-洲心街道边界线-银盏林场边界线-沿江西路-规划道路-金岗路所围成的区域。	1. 清城区：除上述级别外，由滨江东岸-飞来北路-凤城街道边界线-东城街道边界线-洲心街道边界线-银盏林场边界线-石角镇边界线-北江四路-清远大桥-沿江西路-滨江东岸所围成的区域。
2. 清新区：除上述级别外，由滨江路-国道 G107-太和镇边界线-汕湛高速-滨江路所围成的区域。	2. 清新区：除上述级别外，由金岗路-太和镇边界线-汕湛高速-滨江西岸-工业大道-振港大道-沿江西路-金岗路所围成的区域。
3. 飞来峡镇：由滨江一路-滨江二路-飞来峡大道-文明路向北 330 米-滨江一路所围成的区域	3. 飞来峡镇：由北江东岸-文明路以北 330 米-飞来峡大道-升平三路-北江东岸所围成的区域。
4. 太平镇：除上述级别外，由镇域范围外所围成的区域。	5. 太平镇：除上述级别外，由镇域范围外所围成的区域。

5. 禾云镇：禾云镇中心区域。	6. 禾云镇：由禾云镇中心区域所围成的区域。
6. 山塘镇：山塘镇中心区域。	7. 山塘镇：由山塘镇中心区域所围成的区域。
7. 三坑镇：三坑镇中心区域。	8. 三坑镇：由三坑镇中心区域所围成的区域。
补充	4. 源潭镇：除上述级别外，由镇域范围外所围成的区域。

基准地价成果公共服务项目用地(二)级别基准地价范围描述修改(以图件为准)	
修改前	修改后
公共服务项目用地(二) I 级	公共服务项目用地(二) I 级
由清廓路-松鹤大街-桥北路-东城大道-凤翔北路-清飞路-洲心大桥-北江三路-环城东路-人民东路-人民一路-人民二路-人民三路-城西大道-清远大桥-沿江西路-清廓路所围成的区域。	由清廓路-松鹤大街-桥北路-时代桥-平安路-东城大道-凤翔北路-清飞路-伦洲大桥-环城东路-人民东路-人民一路-人民二路-人民三路-城西大道-清远大桥-沿江西路-清廓路所围成的区域。



公共服务项目用地（二）Ⅱ级	公共服务项目用地（二）Ⅱ级
<p>除上述级别外，由凤城街道边界线-飞来北路-中宿路-环城东路-伦洲大桥-北江东路-广场路-湖城大道-广清大道-清花路-龙塘大道-燕河北路-环城西路-北江四路-清远大桥-凤城街道边界线所围成的区域。</p>	<p>除上述级别外，由滨江东岸-飞来北路-沙田路-中恒路-环城东路-伦洲大桥-北江东路-站前路-湖城大道-广清大道-石新街（规划）-大夫地路（规划）-龙塘大道-燕河北路-环城西路-北江四路-清远大桥-滨江东岸所围成的区域。</p>
公共服务项目用地（二）Ⅲ级	公共服务项目用地（二）Ⅲ级
<p>1. 清城区：除上述级别外，由振港大道-飞来北路-旅游大道-白庙大桥-站前路-城东快线-清源大道-国道 G240-广百大道-清佛公路-长隆大道-规划道路-广清大道-美林湖边界线-环镇路-规划道路-县道 X365 -北江路-北江四路-赤岗大桥-振港大道所围成的区域。</p>	<p>1. 清城区：除上述级别外，由滨江东岸-飞来北路-汕湛高速以北-东城街道边界线-洲心街道边界线-源潭镇边界线-佛清从高速-长隆大道-龙塘镇边界线-石角镇边界线-北江四路-清远大桥-滨江东岸所围成的区域。</p>
<p>2. 清新区：由兴韵路-环城北路-环城中路-环城路-飞来北路-清港大道-滨江路-兴韵路所围成的区域。</p>	<p>2. 清新区：由振港大道-寮尾路（规划）-兴韵路（规划）-环城北路-汕湛高速-飞来北路-滨江西岸-沿江西路-振港大道所围成的区域。</p>
<p>3. 源潭镇：由全镇范围所围成的区域。</p>	<p>归纳到公共服务项目用地（二）Ⅲ级清城区范围描述中</p>

公共服务项目用地（二）IV级	公共服务项目用地（二）IV级
1. 清城区：除上述级别外，由沿江西路-广清高速-振港大道-沿江西路所围成的区域。（包括银盏林场）	1. 清城区：除上述级别外，由滨江东岸-凤城街道边界线-东城街道边界线-源潭镇边界线-银盏林场边界线-石角镇边界线-北江四路-沿江西路-清远大桥-滨江东岸所围成的区域。
2. 清新区：除上述级别外，由滨江路-环城北路-兴韵路-滨江路所围成的区域。	2. 清新区：除上述级别外，由广清高速-太和镇边界线-汕湛高速-环城北路-兴韵路-寮尾路（规划）-振港大道-沿江西路-广清高速所围成的区域。
4. 太平镇：由规划道路-龙湾工业大道-规划道路-环城路-清四公路-规划道路-规划道路所围成的区域。	4. 太平镇：由清四公路-规划道路-庙岗中路（规划）-龙湾工业大道-规划道路-清四公路所围成的区域。

